



**КОМИТЕТ ИМУЩЕСТВЕННЫХ ОТНОШЕНИЙ
АДМИНИСТРАЦИИ ПЕРМСКОГО МУНИЦИПАЛЬНОГО ОКРУГА**

РЕШЕНИЕ

о размещении объектов № 727

Пермский край
Пермский округ

12.04.2023

Комитет имущественных отношений администрации Пермского муниципального округа разрешает Акционерному обществу «Газпром газораспределение Пермь» (ИНН 5902183841, ОГРН 1025900512670, почтовый адрес: 614000, г. Пермь, ул. Петропавловская, 43)

размещение объекта «Газопровод давлением до 1,2 Мпа, для размещения которого не требуется разрешения на строительство».

на землях муниципальной собственности, собственность на которые не разграничена.

на срок 1 год с 12.04.2023 г. по 11.04.2024 г.

Местоположение: расположенных по адресу: Пермский край, м.о. Пермский, с. Фролы, ул. Сибирская, к дому 61.

Приложение: схема предполагаемых к использованию земель или части земельного участка.

Особые условия использования:

1) При установке газопровода учесть параметры ширины проезда улично-дорожной сети, во избежание сужения полосы отвода дороги.

2) При условии получения разрешения на производство земляных работ.

Заместитель председателя комитета,
начальник отдела муниципального
земельного контроля



М.В. Королева

(подпись, печать)

Схема предполагаемых к использованию земель или части земельного участка

Объект: Газопровод давлением до 1,2 Мпа, для размещения которого не требуется разрешения на строительство

Местоположение: расположенных по адресу: Пермский край, м.о. Пермский, с. Фролы, ул. Сибирская, к дому 61

Площадь земель или части земельного участка, кв.м.: 301

Категория земель: земли населенных пунктов

Вид разрешенного использования: -

Описание границ смежных землепользователей:

От точки н1 до точки н3 - земельный участок с кадастровым номером 59:32:2050001:145

От точки н3 до точки н6 - земли общего пользования


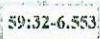






От точки н6 до точки н9 - земельный участок с кадастровым номером 59:32:0000000:13109

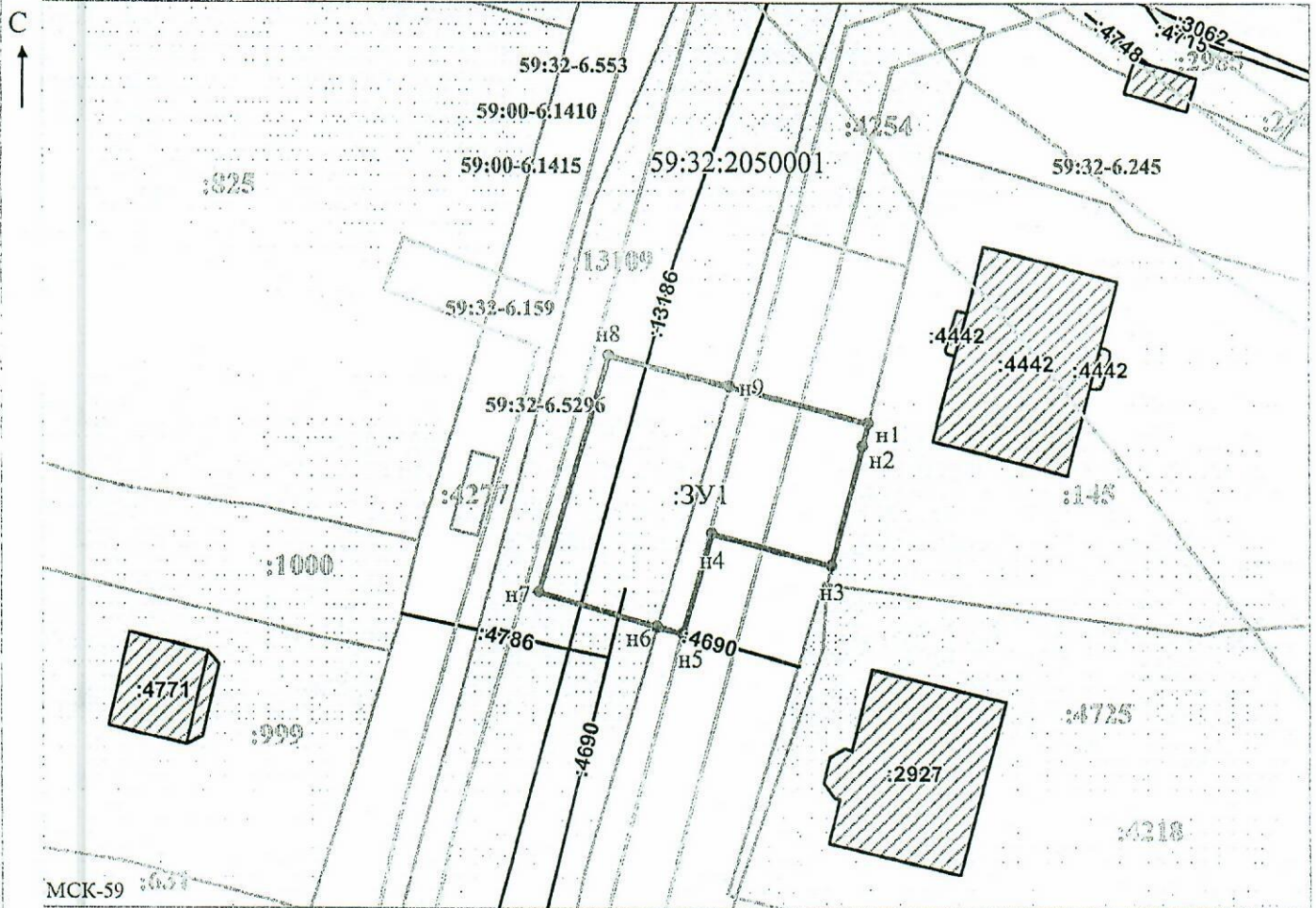
От точки н9 до точки н1 - земли общего пользования

Каталог координат, м

№ точки границы	X	Y
н1	507537.28	2233346.38
н2	507535.43	2233345.93
н3	507526.61	2233343.72
н4	507528.88	2233334.94
н5	507521.50	2233332.80
н6	507522.04	2233330.93
н7	507524.57	2233322.23
н8	507542.20	2233327.35
н9	507539.89	2233336.27
н1	507537.28	2233346.38

Условные обозначения:

- | | | | |
|---|---|---|--|
|  | - предполагаемый участок земель, на которых планируется размещение объекта |  | - зоны с особыми условиями использования территории, сведения о которых внесены в ЕГРН |
|  | - границы и номер земельного участка, сведения о которых внесены в ЕГРН |  | - обозначение запрашиваемого земельного участка |
|  | - границы и номер объекта капитального строительства, сведения о которых внесены в ЕГРН |  | - характеристика точки границ земель или части земельного участка |
|  | - граница кадастрового квартала |  | - номер кадастрового квартала |



МСК-59

Масштаб 1:500
/ Осипова А.Д.

Заявитель: _____

МП



(подпись, расшифровка подписи)

(для юридических лиц
и индивидуальных предпринимателей)